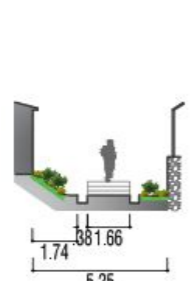


RUTAS DE TRANSPORTE
1:3,500

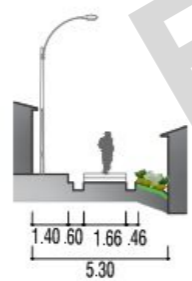
CORTE 1-1
CALLE ATAHUALLPA
VIA PAVIMENTADA
3.28 ml



CORTE 2-2
PASAJE UNION
VIA PAVIMENTADA
5.25 ml



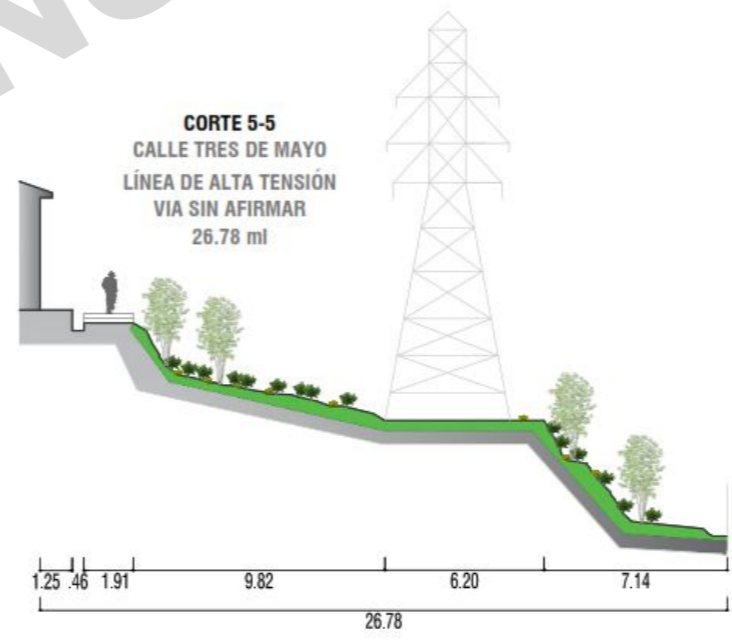
CORTE 3-3
PASAJE UNION
VIA PAVIMENTADA
5.30 ml




CORTE 4-4
PASAJE VIRGEN DEL CARMEN
VIA PAVIMENTADA
6.15 ml



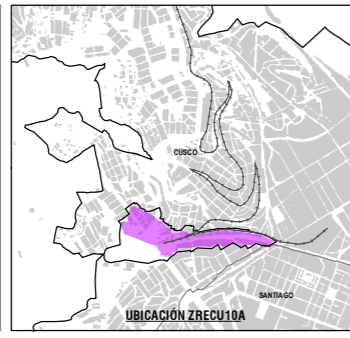

CORTE 5-5
CALLE TRES DE MAYO
LÍNEA DE ALTA TENSIÓN
VIA SIN AFIRMAR
26.78 ml



CORTE 6-6
PASAJE SAYARI QOSQO
VIA PAVIMENTADA
5.73 ml

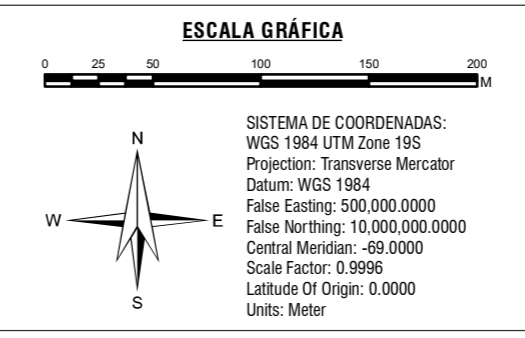


CORTE 7-7
PASAJE SAYARI QOSQO
VIA SIN AFIRMAR
5.90 ml



LEYENDA

| | | | | | | | |
|--|-----------------------------------|--|-------------------------------|--|-----------------------------------|--|--------------------------------|
| | ZONA DE REGLAMENTACIÓN ESPECIAL | | VÍA FÉRREA | | RUTAS DE TRANSPORTE MASIVO | | ESTADO DE LOS PARADEROS |
| | AMBITO DE ESTUDIO | | FAJA DE SERVIDUMBRE ELÉCTRICA | | E.T. SANTA CRUZ S.A. | | P BÁSICO CON SEÑALÉTICA |
| | OCCUPACIÓN ACTUAL EN EL ÁMBITO | | PUENTE | | E.T. PACHACUTEC S.A. | | P CON MOBILIARIO |
| | AGRUPACIONES URBANAS | | INFRAESTRUCTURA EXISTENTE | | E.T. LEÓN DE SAN JERÓNIMO S.A. | | P SIN MOBILIARIO/SEÑALÉTICA |
| | BORDE URBANO | | MURO DE CONTENCIÓN | | E.T. CORRECAMINOS S.A. | | P PARADERO FUERA DEL ÁMBITO |
| | ÁREAS DE APORTE | | MURO GAVIÓN | | E.T. C-4-M S.A. | | P COBERTURA DE PARADEROS |
| | MANZANAS ENTORNO URBANO | | CANAL | | E.T. SERVICIO ANDINO | | P RADIO DE COBERTURA 250 M |
| | CENTRO HISTÓRICO | | VEREDA / ESCALINATA / CAMINO | | E.T. EXPRESO SANTIAGO S.A. | | |
| | ÁREA DE AMORTIGUAMIENTO DEL C. H. | | SECCIONES | | E.T. EXPRESO SAN SEBASTIÁN S.A. | | |
| | CURVAS DE NIVEL | | | | E.T. EXPRESO EL ZORRO S.A. | | |
| | RED HÍDRICA | | | | E.T. NUEVA CHASKA | | |



MUNICIPALIDAD PROVINCIAL DE CUSCO | **GERENCIA DE DESARROLLO URBANO Y RURAL** | **SGOT ZRE 41**

PLAN ESPECÍFICO ZRECU10A

PROYECTO: "MEJORAMIENTO Y RECUPERACIÓN DE LAS CONDICIONES DE HABITABILIDAD URBANA EN 41 ZONAS DE REGLAMENTACIÓN ESPECIAL DE LA PROVINCIA DE CUSCO"

MAPA: ESTRUCTURA VIAL: RUTAS DE TRANSPORTE - SECCIONES VIALES

Y/O SECTOR: P.J. PICCHU (SECTOR 1-SIPASPUYO, SECTOR 2-SAN ISIDRO), P.J. INDEPENDENCIA, AA.HH. SAYARI SABADO BARATILLO, AH. SANTA LUCIA - QUEBRADA SIPASMAYO

FUENTE: P.M.U. CUSCO - SGGTP, P.M.U. CUSCO - SGGTP, LEVANTAMIENTO TOPOGRÁFICO 41 ZRE, FICHAS TÉCNICAS 41 ZRE - HABILITACIONES URBANAS

UBICACIÓN: DEPARTAMENTO: CUSCO, PROVINCIA: CUSCO, DISTRITO: CUSCO

ELABORADO POR: EQUIPO TÉCNICO PM41ZRE

ESCALA: 1:3,500

LOS LÍMITES DE DISTRITOS SON REFERENCIALES
Ley N° 27785 (5ta Disposición Transitoria)

MAIO - 2022

MD-FC 05A